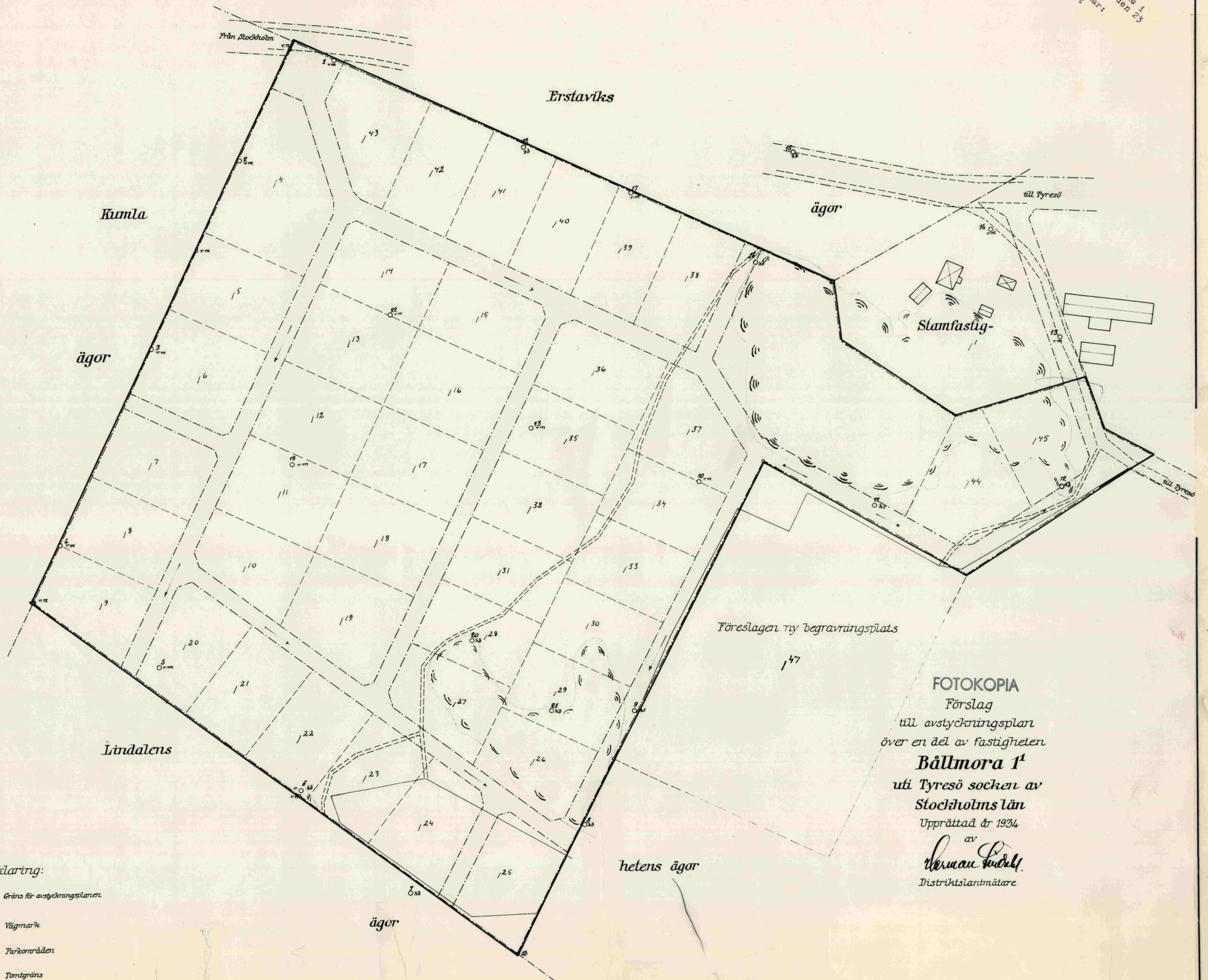







Godkänd enligt länsstyrelsens i
Stockholms län resolution den 23
maj 1934, betygat
Idé tjänstens vägnar:
Carl Bergstedt



Teckenförklaring:


-  Gräns för avstyckningsplaner
-  Vägmärke
-  Parkområden
-  Tomtgräns
-  Inträdesport

Bestyrkes i Hjärtan, Stockholm länets
lantmäterkontor den 27/5 1934

Carl Malm

REANSKAD
den 29/6/1934

Skala 1:1000



FOTOKOPIA
Förslag
till avstyckningsplan
över en del av fastigheten
Bällmora 1^a
uti Tyresö socken av
Stockholms län
Upprättad år 1934
av
Herman Sundell
Distriktslantmätare

101