

## Friluftsliv


I Sandholmarnas naturreservat finns rika möjligheter till bad, fiske och övrigt friluftsliv. Ett anlagt strandbad finns i viken söder om Öringhamn. Naturlig sandstrand finns ute på Stora Sandholmen och klippbad på en rad olika platser. För fiske med spö krävs inget särskilt tillstånd.

Vad Du har att tänka på som gäst kan Du läsa under "Tänk på följande i naturreservatet".

## Natur

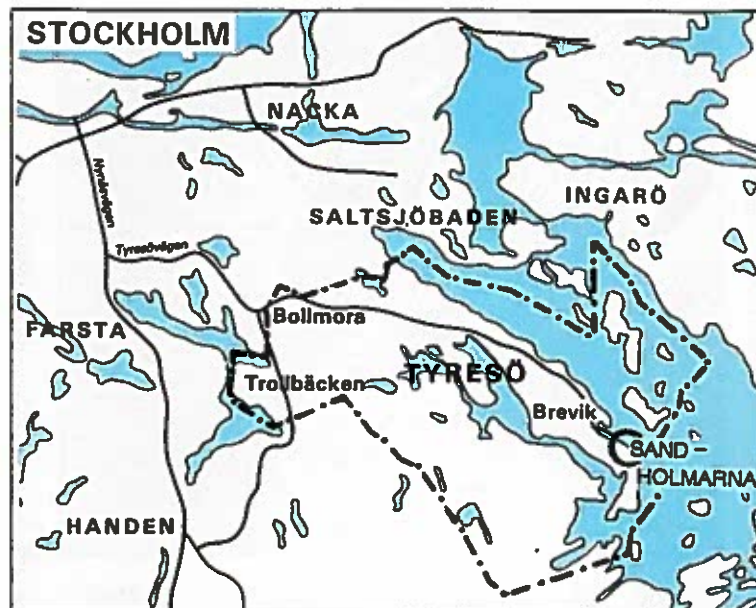
Faunan i området kännetecknas av de på södertörn vanliga däggdjuren som rådjur, hare, mård och mink men även älg, hermelin och vessla förekommer tidvis. Fågellivet i området är det vanliga för kustlandskapet med ejder, gråtrut, svärta och knölsvan för att nämna några.

Floran är den allmänna för skärgård utan kalkrik berggrund eller sedimentära avlagringar. I närheten av den plats där båtsmanstorpets Öringhamn stod återfinns kulturarter som syren, björnbär, krikon, malva, kaprifol och vildapel.



Ejderen är en av innerskärgårdens karaktärsfåglar.

Illustration: Martin Holmer -95



## Sandholmarnas naturreservat

Naturreservatet instiftades 1995 och består av ca 71 hektar, varav ca 31 hektar land och ca 40 hektar hav.

**Naturvårdsförvaltare:** Kultur- och fritidsnämnden.

**Markägare:** Tyresö kommun.

**Naturvård, skötselplan:** Miljö- och hälsoskyddsnämnden.

**Tyresö kommun**

135 81 TYRESÖ

# Sandholmarnas naturreservat



Foto: Susanne Edén



**TYRESÖKOMMUN**



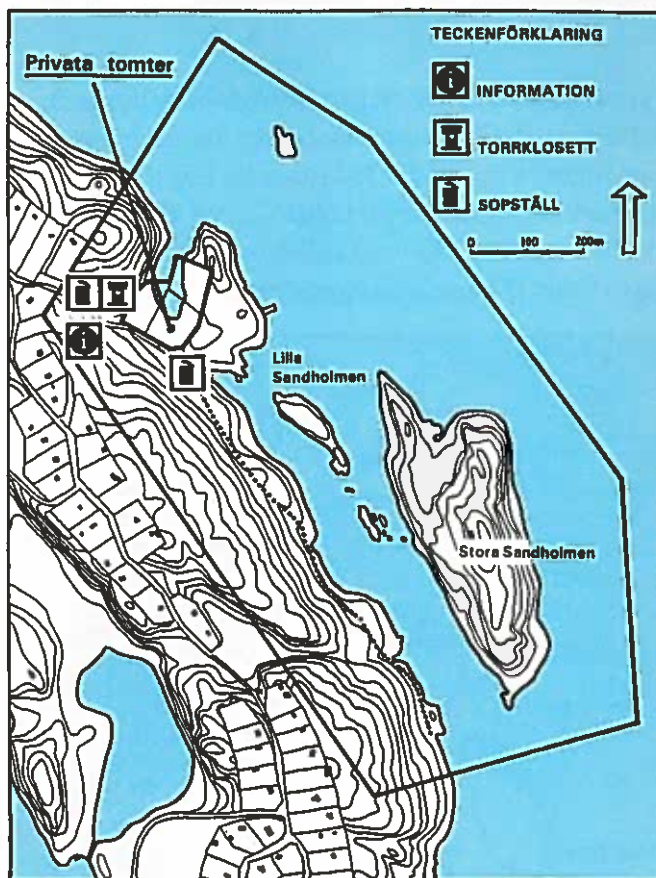
## Syftet med reservatet

Ändamålet med reservatet är att bevara värdefull skärgårdsnatur och ge människor möjlighet att besöka området för friluftsliv som bad och fiske.

## Områdets kulturhistoria

Ett av Tyresös fem båtsmanstorp låg vid Öringhamns-viken. Torpet, som brann ner på 60-talet, hette Öringhamn (även kallat Öringhamn) och hade nr 25 i Första Södermanlands båtkompani. Alla båtsmän som bodde här fick namnet Hammarklo, vare sig de ville det eller inte.

Sandholmarnas naturreservat brukar i folkmun kallas Sagerska tomten, efter J H Sager som ägde fastigheten mellan 1938 och 1986.



## Tänk på följande i naturreservatet

- \* Djuren är skyddade och därför får Du inte medvetet störa djurlivet.
- \* Du får inte skada växtligheten. Det gäller även döda träd. Det är förbjudet att bryta kvistar, fälla träd och plocka eller gräva upp växter.
- \* Du får elda endast på angiven plats.
- \* Hund och katt måste hållas i koppel.
- \* Störande användning av radio etc. är inte tillåten.
- \* Cykel- och motorfordonstrafik är förbjuden. Fullständiga föreskrifter finns på informationstavla vid reservatets entré.

## Landskapet

Området karaktäriseras av 1800-2000 miljoner år gammal berggrund som består av gnejs och granit. Landskapet har vuxit fram under landhöjningen efter den senaste istiden som i Svealand avslutades för cirka 10.000 år sedan. Landskapet höjdes sakta ur vattnet och vid tiden för Jesu födelse var vattenståndet 15 meter högre än idag. I samband med landhöjningen har landskapet ändrat karaktär många gånger.

Området är typiskt för innerskärgården med kal-spolade klippor längs stränderna och vindpinad, hukande tallblandskog ute på öarna och uppe på de magra klippbranterna. Barrskog med inslag av lövträd växer frodigt i ett samlat parti mellan stränderna och de högre belägna branterna. På några ställen med hög markfuktighet växer lövskog som al, björk och ask. Skärgården i Stockholms län är av riksintresse för friluftslivet.




Foto: Susanne Edén



Längs den norra viken fanns ett järnvägsspår under Sagers tid.  
Foto: Peter Myhr -72